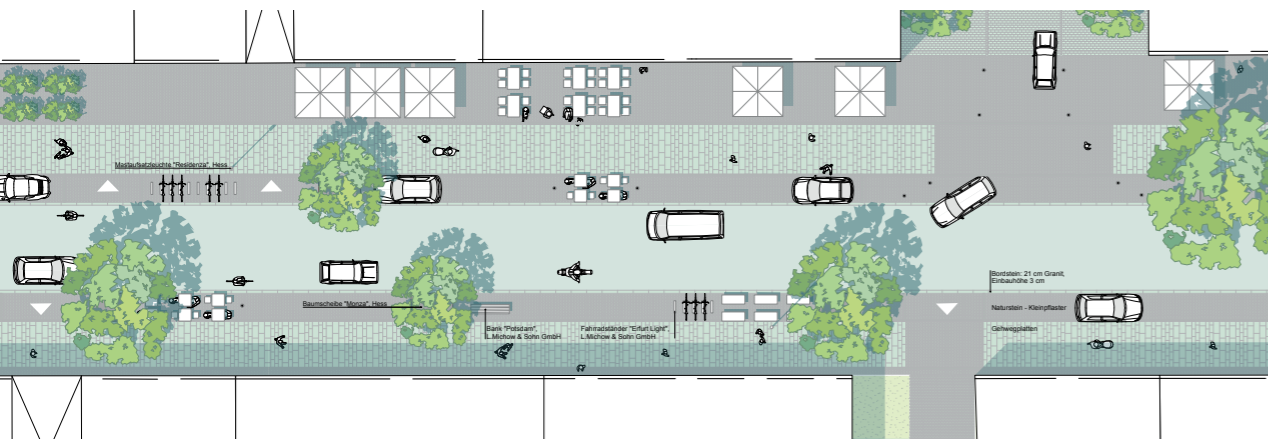
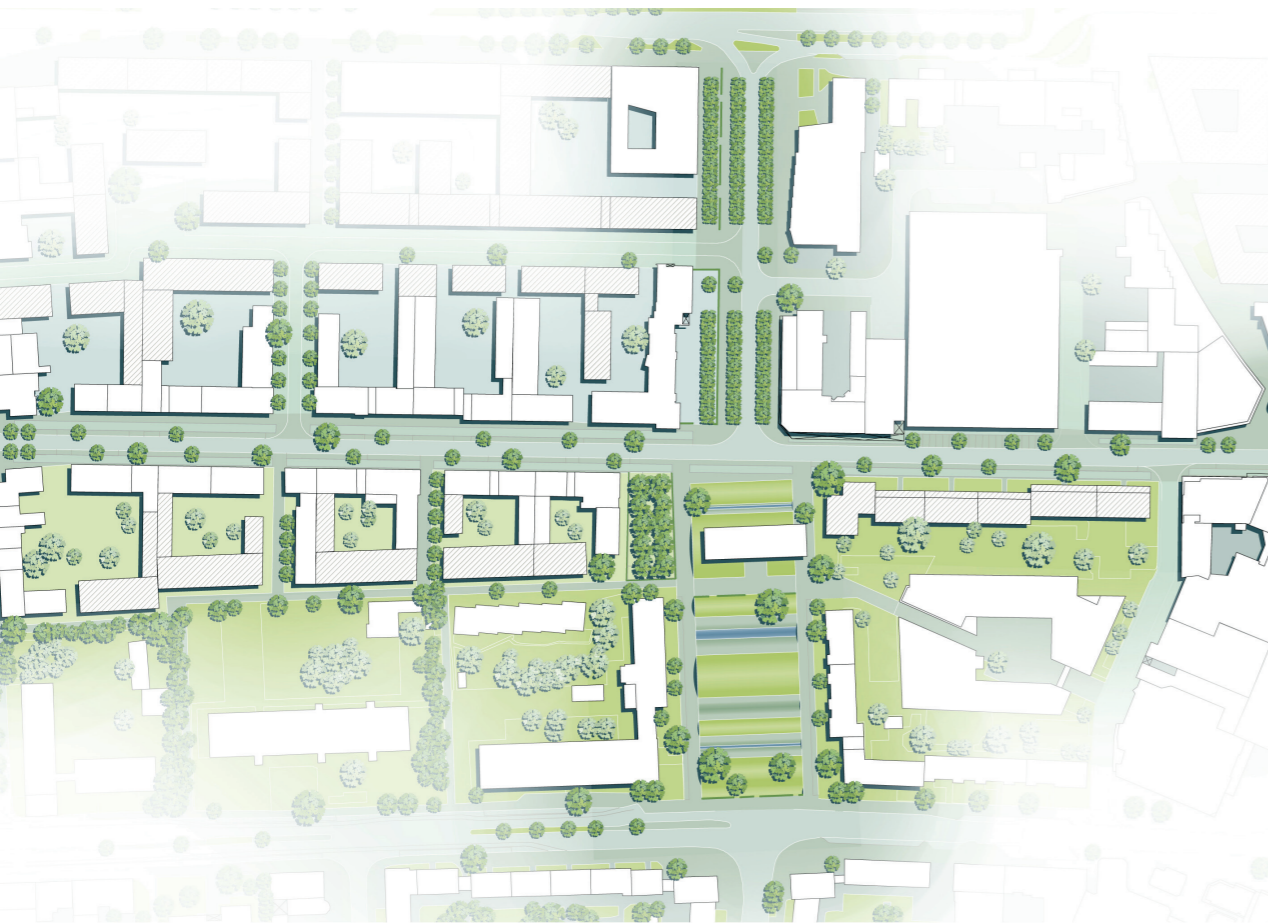


Planungswerkstatt Poststraße Wolfsburg



Flexibel nutzbarer Funktionsstreifen zwischen Gehweg und Fahrbahn

Auftraggeber
Stadt Wolfsburg

Zeitraum
2012

Wolfsburg
Oberzentrum | Niedersachsen
123.100 Einwohner | Stand 2012

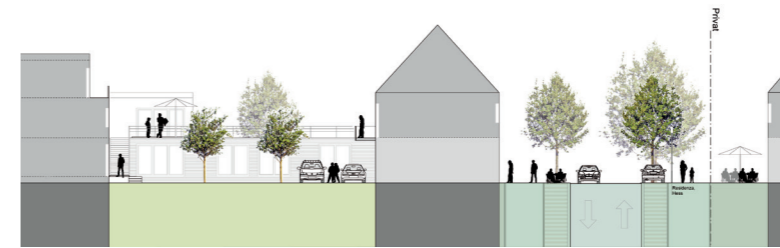
Aufgabe

Die Poststraße bildet zusammen mit der Seilerstraße das Rückgrat des Handwerkerviertels in Wolfsburg. Das vorrangig durch Wohn- und Geschäftshäuser der 50er – 60er Jahre geprägte Handwerkerviertel wird 2009 als Sanierungsgebiet festgelegt.

Es wird in einem interdisziplinären Team ein Konzept zur Qualifizierung der Poststraße als ein Impulsprojekt zum öffentlichkeitswirksamen Beginn der Sanierungsmaßnahmen im Quartier erarbeitet.

Projektpartner

SBI – Beratende Ingenieure für Bau-Verkehr-Vermessung GmbH



Schnitt: Höfe Wohnen



Westliche Poststraße



Östliche Poststraße